

# ขั้นตอน การให้บริการข้อมูลอุทยานวิทยา ONE STOP SERVICE



เขียนคำร้องขอข้อมูล  
แล้วยื่นให้กับเจ้าหน้าที่

เจ้าหน้าที่ ประมวลผลข้อมูล  
แล้วบันทึกลงบนแผ่นแม่เหล็ก

ชำระค่าบริการ  
และรับข้อมูล

ชำระค่าข้อมูลได้ที่จุดบริการ กลุ่มภูมิอากาศ ชั้น 10 เวลา 08.30 น.- 16.30 น.  
ท่านสามารถตรวจสอบข้อมูลได้ที่ คอมพิวเตอร์ที่จัดไว้สำหรับบริการ ด้านหน้า

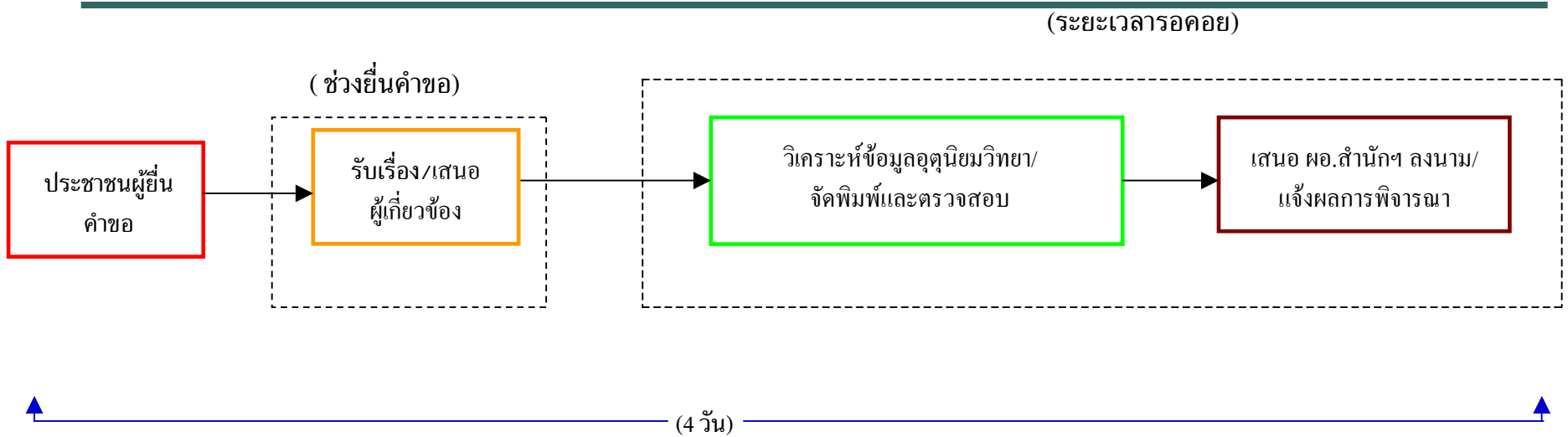
## เวลามาตรฐานการให้บริการข้อมูลอุตุนิยมวิทยา กลุ่มภูมิภาค ชั้น 10

| ขั้นตอนในการให้บริการข้อมูลอุตุนิยมวิทยา   | ระยะเวลา / ครั้ง |
|--|------------------|
| 1. ผู้ใช้บริการข้อมูล รับแบบฟอร์มขอข้อมูล และกรอกรายละเอียดข้อมูลที่ต้องการ หรือ สอบถามรายละเอียดเกี่ยวกับข้อมูลที่จัดเก็บ | 2-5 นาที         |
| 2. เจ้าหน้าที่อ่านคำร้องขอข้อมูล และลงบัญชีดำเนินการ   | 3 นาที           |
| 3. ดำเนินการจัดข้อมูล และประมวลผลข้อมูลด้วยคอมพิวเตอร์ ( ต่อการขอข้อมูล ที่ใช้ บันทึกลงแผ่นแม่เหล็ก จำนวน 1 แผ่น )         | 10-20 นาที       |
| 4. บันทึกข้อมูลลงในแผ่นแม่เหล็ก  | 10-15 นาที       |
| 5. คำนวณค่าบริการข้อมูล และชำระเงิน  | 5 นาที           |
| 6. ส่งมอบข้อมูลอุตุนิยมวิทยา และให้คำแนะนำ แก่ผู้ให้บริการข้อมูล   | 1-2 นาที         |
| <b>ทุกขั้นตอน รวมกัน ไม่เกินเวลามาตรฐานการปฏิบัติงาน จำนวน</b>   | <b>45 นาที</b>   |

หมายเหตุ การใช้เวลาในการให้บริการข้อมูล ขึ้นอยู่กับ จำนวนของข้อมูลที่ใช้ต้องการ

**แผนผังแสดงขั้นตอนการรักษามาตรฐานระยะเวลาการให้บริการ ปีงบประมาณ พ.ศ.2553**

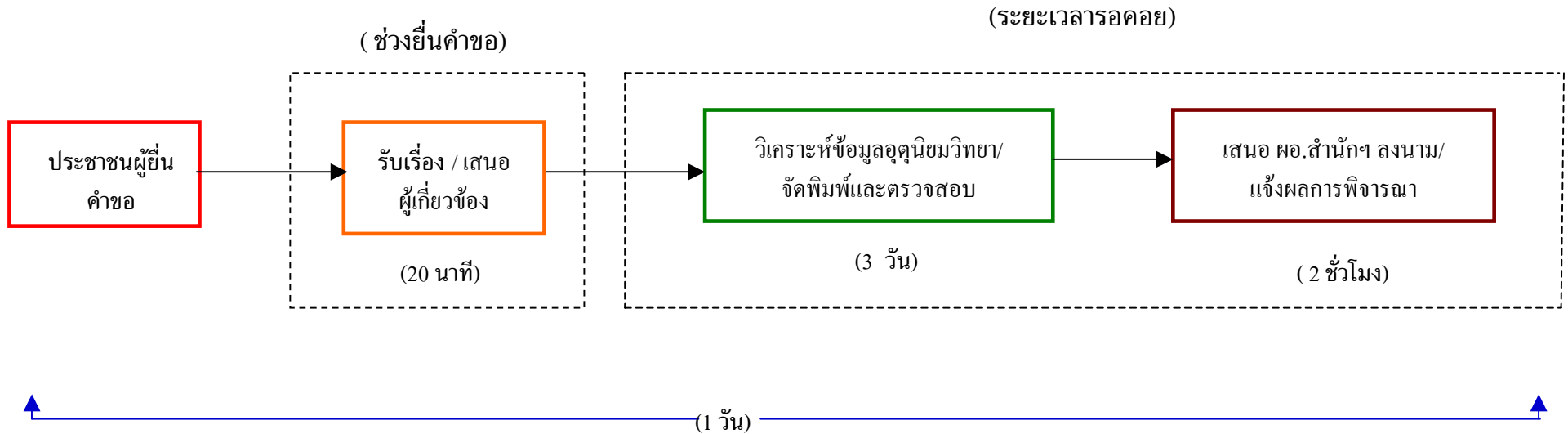
กระบวนการที่ 1 เรื่อง การให้บริการผลการวิเคราะห์และสรุปข้อมูลคุณิยมติยาเฉพาะกรณี



**สรุป** ช่วงดำเนินการจนแล้วเสร็จ (รวมระยะเวลาช่วงยื่นคำขอด้วย) 3 ขั้นตอน 4 วัน

## แผนผังแสดงขั้นตอนการรักษามาตรฐานระยะเวลาการให้บริการ ปีงบประมาณ พ.ศ.2553

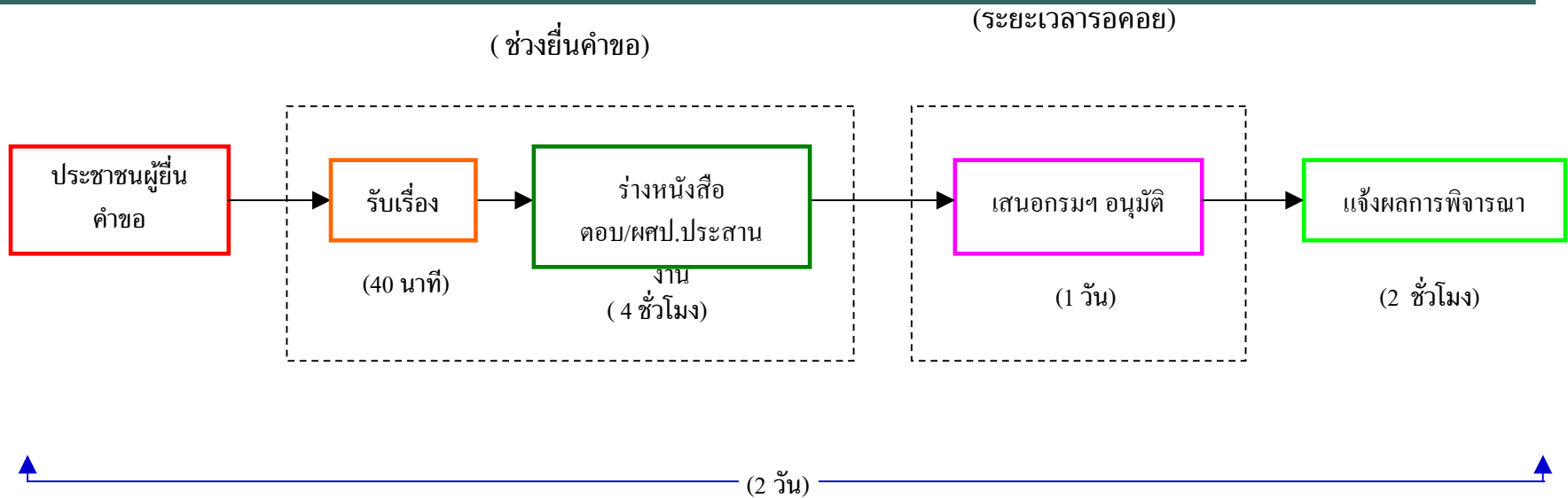
กระบวนการที่ 2 เรื่อง การให้บริการข้อมูลอุดมศึกษาเพื่อใช้ในทางนิติกรรม



สรุป ช่วงดำเนินการจนแล้วเสร็จ (รวมระยะเวลาช่วงยื่นคำขอด้วย) 3 ขั้นตอน 4 วัน

## แผนผังแสดงขั้นตอนการรักษามาตรฐานระยะเวลาการให้บริการ ปีงบประมาณ พ.ศ.2553

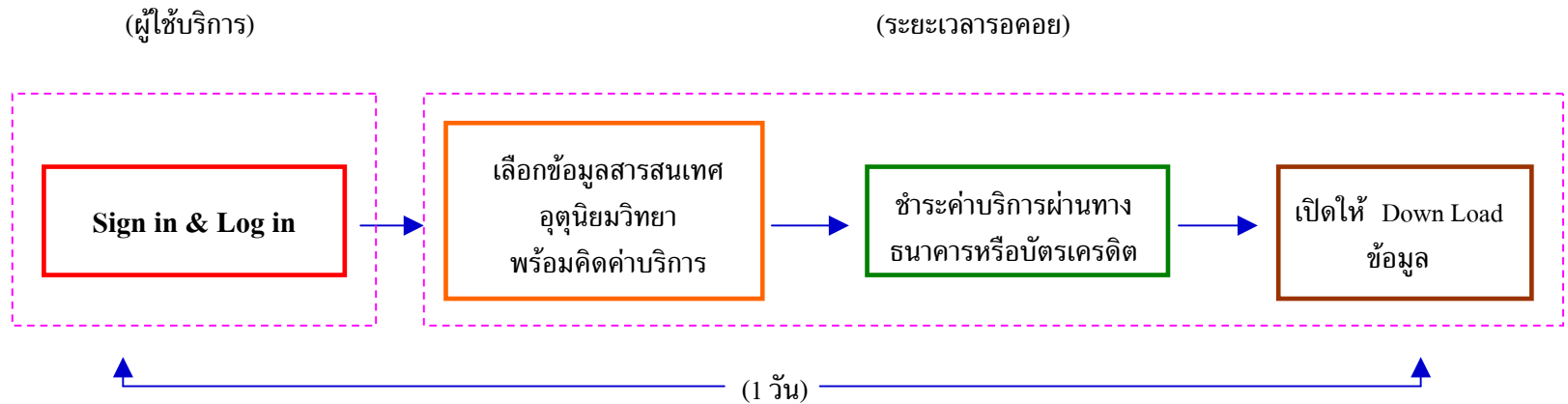
กระบวนการที่ 3 เรื่อง การขออนุมัติเยี่ยมชมกิจการอุดมศึกษา



**สรุป** ช่วงดำเนินการจนแล้วเสร็จ (รวมระยะเวลาช่วงยื่นคำขอด้วย) 4 ขั้นตอน 2 วัน

## แผนผังแสดงขั้นตอนการรักษามาตรฐานระยะเวลาการให้บริการ ปีงบประมาณ พ.ศ.2553

กระบวนการที่ 4 เรื่อง การให้บริการข้อมูลสารสนเทศอุดุดุณิยมหาวิทยาลัยผ่านสื่ออิเล็กทรอนิกส์

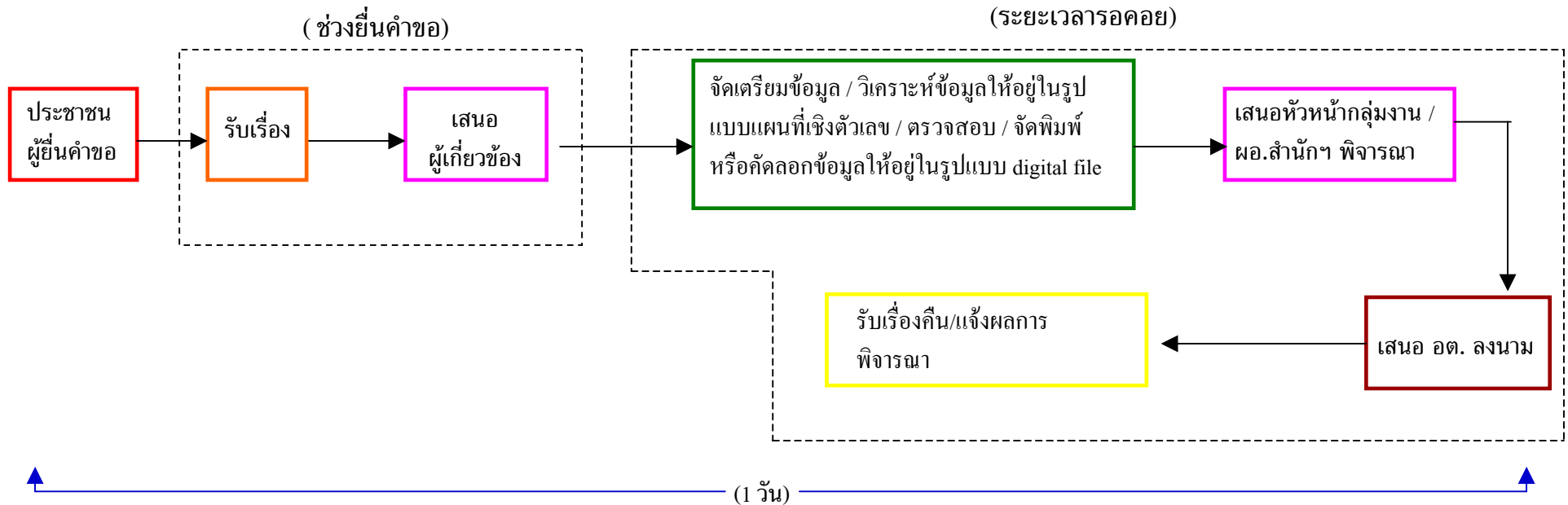


**สรุป** ช่วงดำเนินการจนแล้วเสร็จ (รวมระยะเวลา Sign in & Log in) 3 ขั้นตอน 1 วัน

## แผนผังแสดงขั้นตอนการรักษามาตรฐานระยะเวลาการให้บริการ ปีงบประมาณ พ.ศ.2553

กระบวนการที่ 5 เรื่อง การให้บริการข้อมูลตุนิยมวิทยาในรูปแบบแผนที่เชิงตัวเลข

### 5.1 ข้อมูลที่มีพร้อมอยู่แล้ว

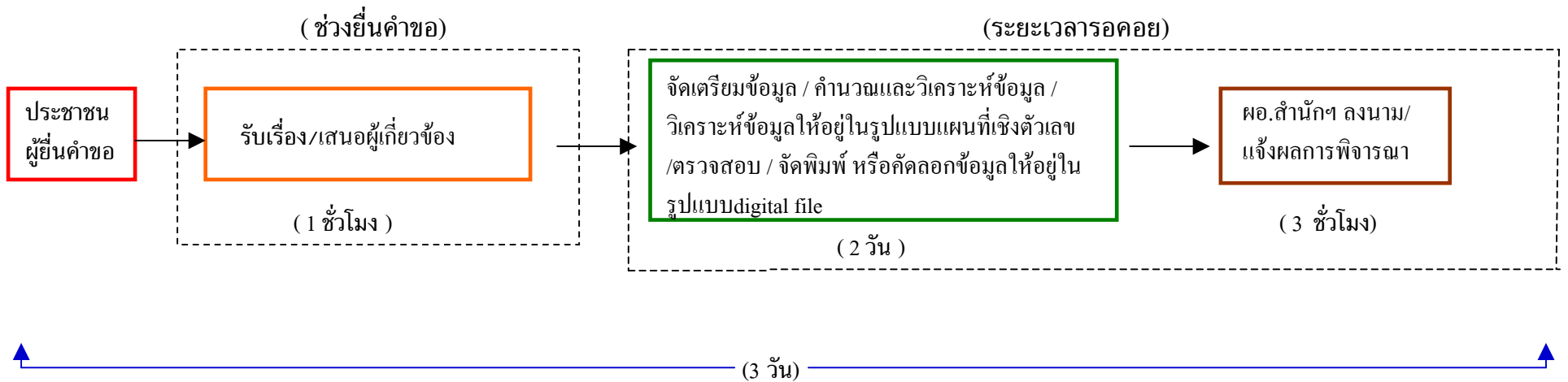


**สรุป** ช่วงดำเนินการจนแล้วเสร็จ (รวมระยะเวลาช่วงยื่นคำขอด้วย) 6 ขั้นตอน 1 วัน

**แผนผังแสดงขั้นตอนการรักษามาตรฐานระยะเวลาการให้บริการ ปีงบประมาณ พ.ศ.2553**

กระบวนการที่ 5 เรื่อง การให้บริการข้อมูลอุทยานวิทยาในรูปแบบแผนที่เชิงตัวเลข

**5.2 ข้อมูลที่ต้องวิเคราะห์ใหม่**



**สรุป** ช่วงดำเนินการจนแล้วเสร็จ (รวมระยะเวลาช่วงยื่นคำขอด้วย) 3 ขั้นตอน 3 วัน