



ขั้นตอน การให้บริการข้อมูลอุทยานวิทยา ONE STOP SERVICE



เขียนคำร้องขอข้อมูล
แล้วยื่นให้กับเจ้าหน้าที่



เจ้าหน้าที่ ประมวลผลข้อมูล
แล้วบันทึกลงบนแผ่นแม่เหล็ก



ชำระค่าบริการ
และรับข้อมูล

ชำระค่าข้อมูลได้ที่จุดบริการ กลุ่มภูมิอากาศ ชั้น 10 เวลา 08.30 น.- 16.30 น.
ท่านสามารถตรวจสอบข้อมูลได้ที่ คอมพิวเตอร์ที่จัดไว้สำหรับบริการ ด้านหน้า

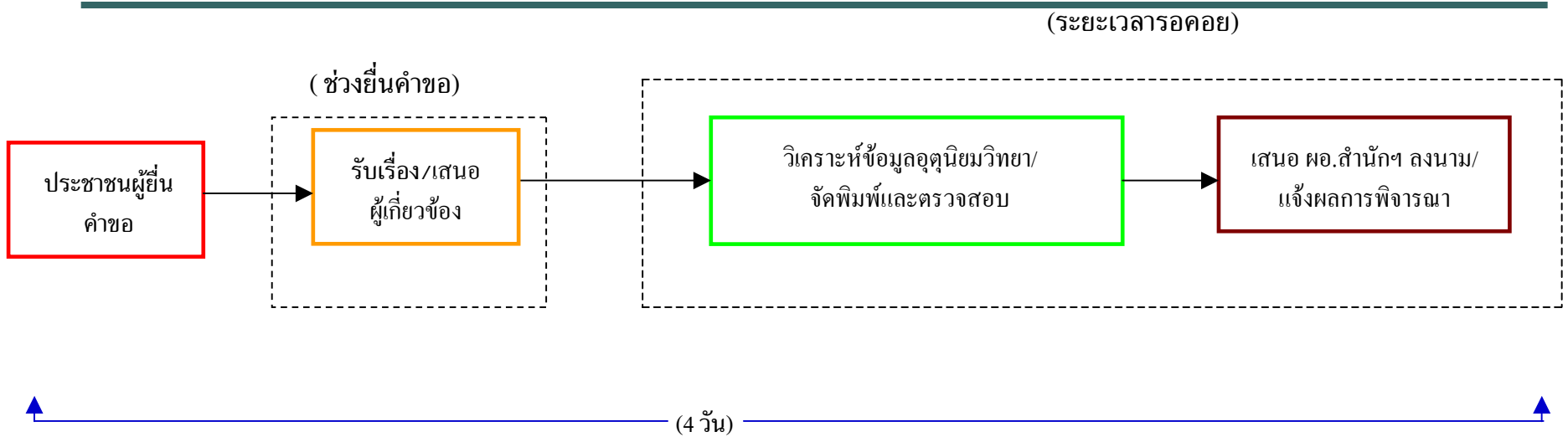
เวลายามาตรฐานการให้บริการข้อมูลอุตุนิยมวิทยา กลุ่มภูมิภาค ชั้น 10

ขั้นตอนในการให้บริการข้อมูลอุตุนิยมวิทยา	ระยะเวลา / ครั้ง
1. ผู้ใช้บริการข้อมูล รับแบบฟอร์มขอข้อมูล และกรอกรายละเอียดข้อมูลที่ต้องการ หรือสอบถามรายละเอียดเกี่ยวกับข้อมูลที่จัดเก็บ	2-5 นาที
2. เจ้าหน้าที่อ่านคำร้องขอข้อมูล และลงบัญชีดำเนินการ	3 นาที
3. ดำเนินการจัดข้อมูล และประมวลผลข้อมูลด้วยคอมพิวเตอร์ (ต่อการขอข้อมูล ที่ใช้บันทึกลงแผ่นแม่เหล็ก จำนวน 1 แผ่น)	10-20 นาที
4. บันทึกข้อมูลลงในแผ่นแม่เหล็ก	10-15 นาที
5. คำนวณค่าบริการข้อมูล และชำระเงิน	5 นาที
6. ส่งมอบข้อมูลอุตุนิยมวิทยา และให้คำแนะนำ แก่ผู้ให้บริการข้อมูล	1-2 นาที
ทุกขั้นตอน รวมกัน ไม่เกินเวลายามาตรฐานการปฏิบัติงาน จำนวน	45 นาที

หมายเหตุ การใช้เวลาในการให้บริการข้อมูล ขึ้นอยู่กับ จำนวนของข้อมูลที่ใช้ต้องการ

แผนผังแสดงขั้นตอนการรักษามาตรฐานระยะเวลาการให้บริการ ปีงบประมาณ พ.ศ.2553

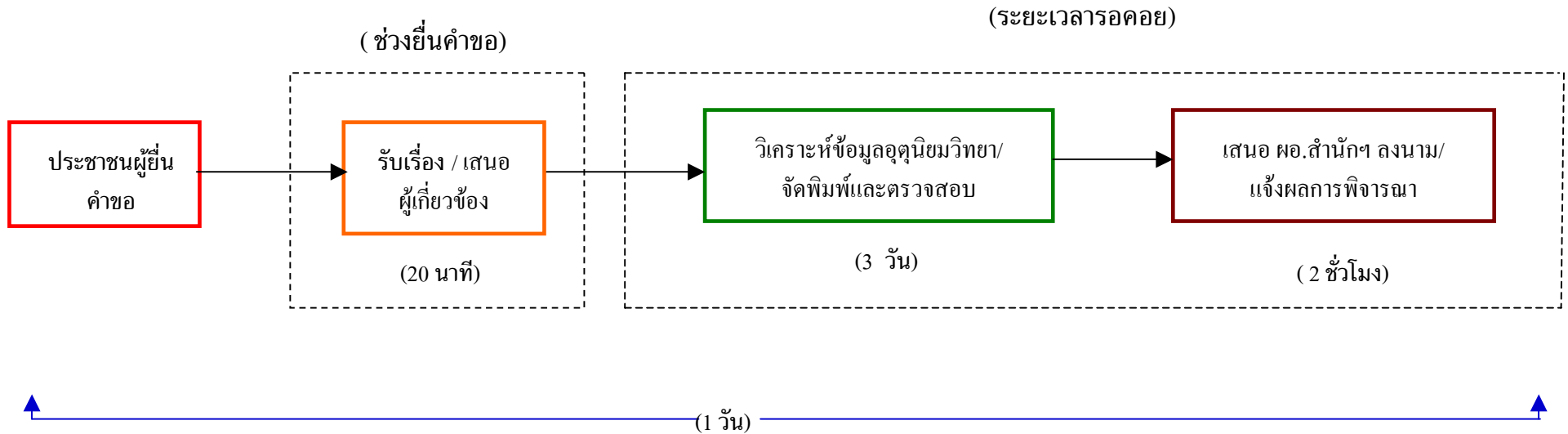
กระบวนการที่ 1 เรื่อง การให้บริการผลการวิเคราะห์และสรุปข้อมูลคุณิยมติพิเศษกรณี



สรุป ช่วงดำเนินการจนแล้วเสร็จ (รวมระยะเวลาช่วงยื่นคำขอด้วย) 3 ขั้นตอน 4 วัน

แผนผังแสดงขั้นตอนการรักษามาตรฐานระยะเวลาการให้บริการ ปีงบประมาณ พ.ศ.2553

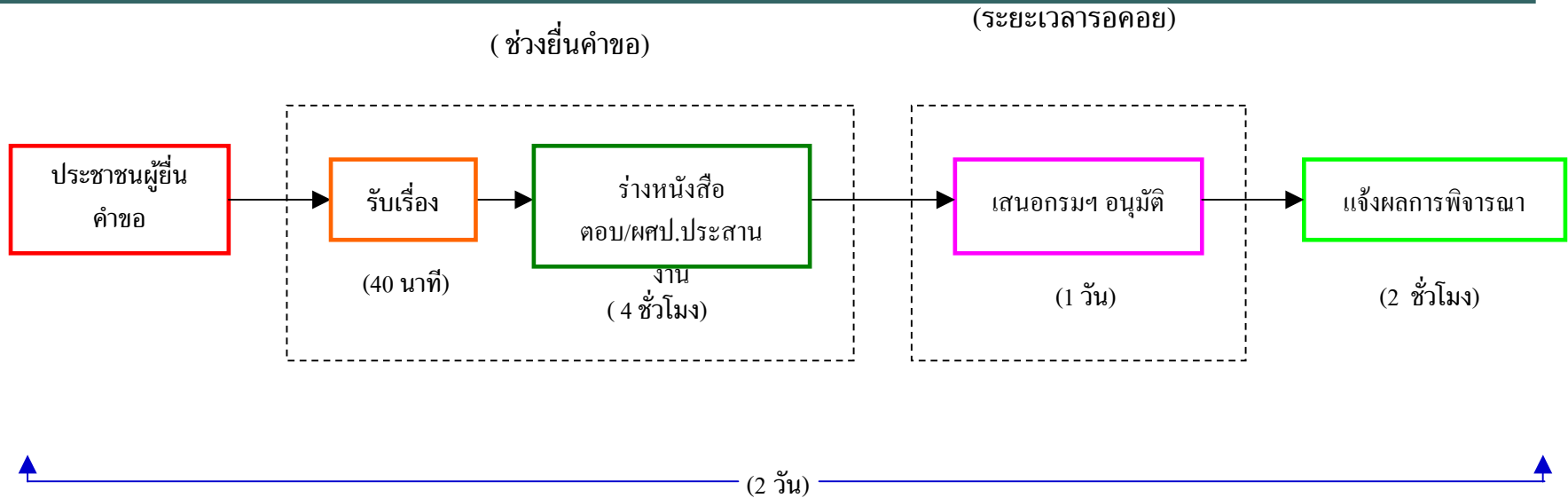
กระบวนการที่ 2 เรื่อง การให้บริการข้อมูลอุดมศึกษาเพื่อใช้ในทางนิติกรรม



สรุป ช่วงดำเนินการจนแล้วเสร็จ (รวมระยะเวลาช่วงยื่นคำขอด้วย) 3 ขั้นตอน 4 วัน

แผนผังแสดงขั้นตอนการรักษามาตรฐานระยะเวลาการให้บริการ ปีงบประมาณ พ.ศ.2553

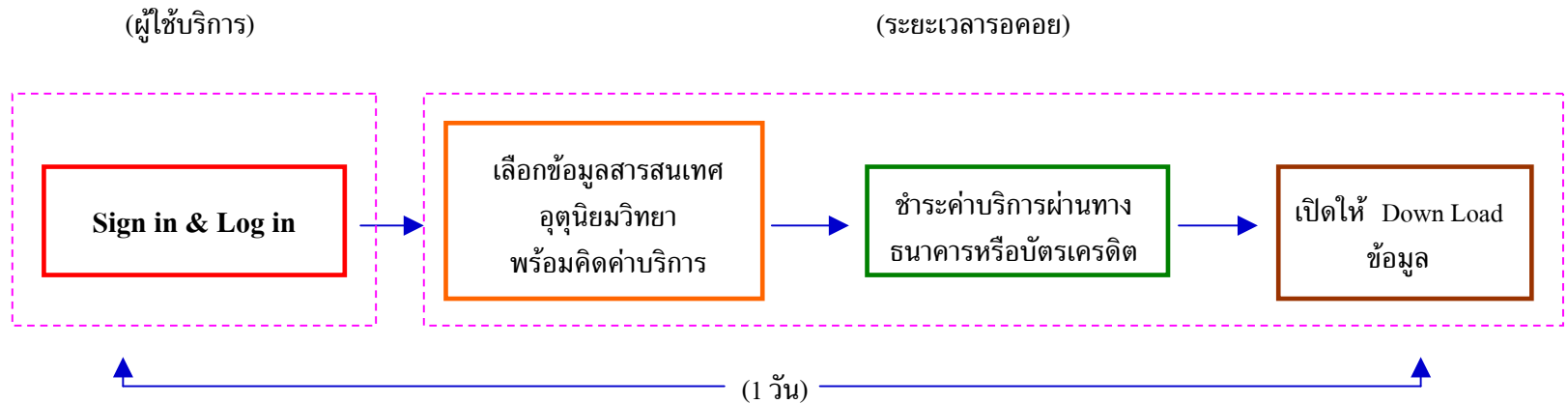
กระบวนการที่ 3 เรื่อง การขออนุมัติเยี่ยมชมกิจการอุดมศึกษา



สรุป ช่วงดำเนินการจนแล้วเสร็จ (รวมระยะเวลาช่วงยื่นคำขอด้วย) 4 ขั้นตอน 2 วัน

แผนผังแสดงขั้นตอนการรักษามาตรฐานระยะเวลาการให้บริการ ปีงบประมาณ พ.ศ.2553

กระบวนการที่ 4 เรื่อง การให้บริการข้อมูลสารสนเทศอุดุดุณิยมหาวิทยาลัยผ่านสื่ออิเล็กทรอนิกส์

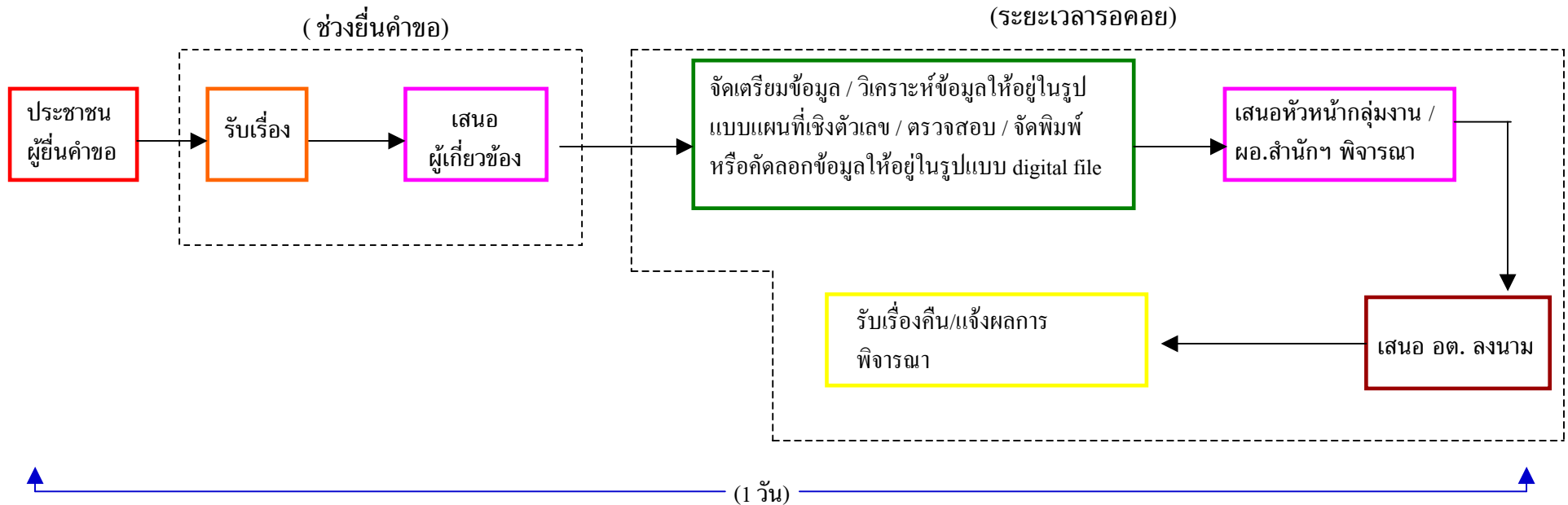


สรุป ช่วงดำเนินการจนแล้วเสร็จ (รวมระยะเวลา Sign in & Log in) 3 ขั้นตอน 1 วัน

แผนผังแสดงขั้นตอนการรักษามาตรฐานระยะเวลาการให้บริการ ปีงบประมาณ พ.ศ.2553

กระบวนการที่ 5 เรื่อง การให้บริการข้อมูลตุนิยมวิทยาในรูปแบบแผนที่เชิงตัวเลข

5.1 ข้อมูลที่มีพร้อมอยู่แล้ว

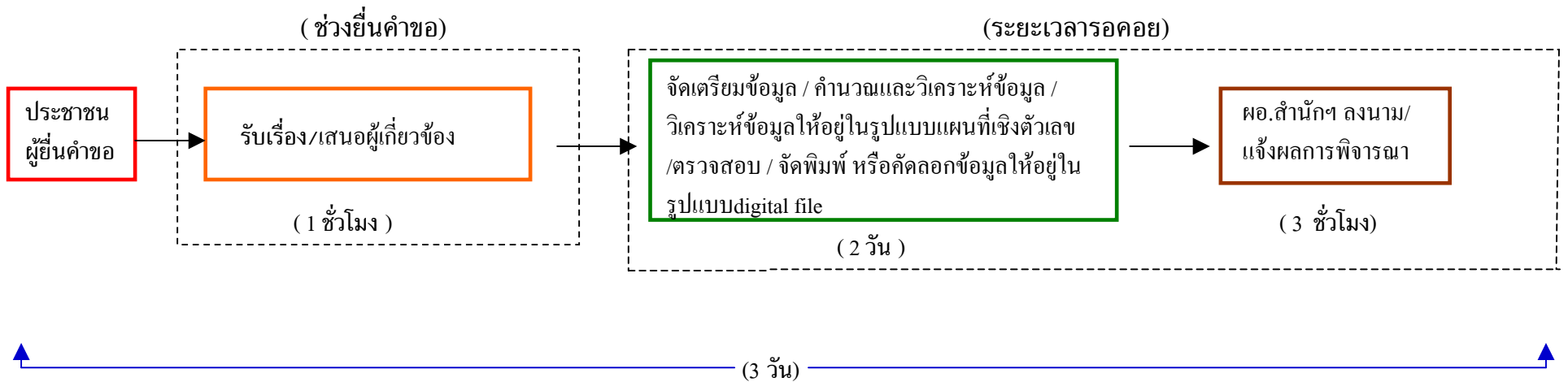


สรุป ช่วงดำเนินการจนแล้วเสร็จ (รวมระยะเวลาช่วงยื่นคำขอด้วย) 6 ขั้นตอน 1 วัน

แผนผังแสดงขั้นตอนการรักษามาตรฐานระยะเวลาการให้บริการ ปีงบประมาณ พ.ศ.2553

กระบวนการที่ 5 เรื่อง การให้บริการข้อมูลอุทยานวิทยาในรูปแบบแผนที่เชิงตัวเลข

5.2 ข้อมูลที่ต้องวิเคราะห์ใหม่



สรุป ช่วงดำเนินการจนแล้วเสร็จ (รวมระยะเวลาช่วงยื่นคำขอด้วย) 3 ขั้นตอน 3 วัน